

14.02.2025  
*[Signature]*

Pisz, dnia 12 lutego 2025 r.

**RADA MIEJSKA W ORZYSZU  
WPŁYNEŁO**

Dnia: 12.02.2025

**Rada Miejska w Orzyszu  
ul. Rynek 3, 12-250 Orzysz**

Ilość załączników.....

PZD.0702.11.2025.LA

Podpis.....  
33/2025 *[Signature]*

W odpowiedzi na pismo znak: WRM.0012.3.2.2025 z dnia 03 lutego 2025 r. dotyczące zimowego utrzymania dróg gminnych i powiatowych na terenie gminy Orzysz, Powiatowy Zarząd Dróg w Pisz informuje:

Wykonywaniem usług związanych z zimowym utrzymaniem dróg powiatowych na terenie gminy Orzysz zajmuje się firma:

**Usługi Sprzętowo Ryszard Jórzak  
ul. A. Mickiewicza 8, 12-250 Orzysz**

Została ona wyłoniona w postępowaniu Nr PZD.3210.11.2024 przeprowadzonym w trybie podstawowym bez przeprowadzenia negocjacji w oparciu o przepisy ustawy z dnia 11 września 2019 r. Prawo zamówień publicznych (tekst jedn. Dz. U. z 2024 r., poz. 1320).

Przedmiotowe zamówienie obejmuje:

- 1) odśnieżanie dróg i ulic;
- 2) zwalczanie śliskości nawierzchni dróg i ulic;
- 3) zapewnienie dyspozycyjności pracowników wykonawcy odpowiedzialnych za wykonanie usługi, w czasie nie dłuższym niż 1 godz. (lub innym określonym w konkretnej ofercie stanowiącej załącznik do umowy z Wykonawcą) od chwili otrzymania informacji o konieczności rozpoczęcia akcji na drodze.

Wykonywanie usług związanych z zimowym utrzymaniem dróg odbywa się zgodnie z poleceniami osoby koordynującej akcję zimowego utrzymania (dyżurnego)

Firma Usługi Sprzętowo Ryszard Jórzak dysponuje następującym sprzętem do zwalczania śliskości

i odśnieżania:

- 1) samochód ciężarowy (praca z pługiem i posypywarką),
- 2) ciągnik o mocy min. 100 KM (praca z pługiem i posypywarką),
- 3) ciągnik o mocy min. 100 KM (praca z pługiem i posypywarką),
- 4) ładowarka.

Dwa pługi odśnieżne oraz posypywarka są sprzętem stanowiącym własność PZD w Pisz i zostały użyte na podstawie odrębnego porozumienia.

W sytuacjach trudnych do opanowania, np. podczas intensywnych, długotrwałych opadów śniegu, zawiei i zamieci, działania zmierzające do uzyskania przejezdności są wspomagane

przez sprzęt ciężki (pląg wirnikowy oraz równiarka), będący na wyposażeniu PZD w Piszcu oraz w razie potrzeby i istniejących możliwości – przez sprzęt z sąsiednich Obwodów Drogowych, tj. OD Nr 1 w Piszcu i OD Nr 3 w Białej Piskiej.

Łączna długość dróg i ulic powiatowych podlegających ZUD w Obwodzie Drogowym Nr 2 w Orzyszu wynosi 97,332 km, więc czas potrzebny na przeprowadzenie skutecznej akcji w warunkach typowych, zimowych zjawisk pogodowych niejednokrotnie wynosi 8 – 10 godzin.

Kolejność odśnieżania jest uzależniona od rozwoju sytuacji pogodowej i bieżącej analizy potrzeb dokonywanej przez koordynującego akcję.

W pierwszej kolejności odśnieżane są ulice w m. Orzysz, a następnie drogi powiatowe:

DK nr 16 (Wierzbiny) – Bemowo Piskie – Drygały, DK nr 63 – Odoje – Czarne, DK nr 63 – Nowe Guty – DK nr 16, DK Nr 16 – Ublik –DK Nr 63 i pozostałe.

Z roku na rok Powiatowy Zarząd Dróg w Piszcu dysponuje lepszym, nowocześniejszym sprzętem co pozwala na szybsze reagowanie i prowadzenie skutecznych akcji zimowego odśnieżania i zwalczania śliskości.

Jesteśmy również otwarci na sugestie i informacje wszelkich instytucji oraz osób fizycznych o stanie dróg lub potrzebie niezwłocznej interwencji, gdyż pomagają nam to w ocenie bieżącej sytuacji.

Informujemy również, że podjęte zostały działania mające na celu zamiennie wykonywanie niektórych zadań podczas prowadzenia akcji ZUD na terenie gminy Orzysz – kopia porozumienia w załączeniu.

Wszelkie informacje i zapytania związane z akcją ZUD można kierować pod nr tel.: 87 423 28 07 – Powiatowy Zarząd Dróg w Piszcu.

  
D Y R E K T O R  
Powiatowego Zarządu Dróg  
w Piszcu  
mgr inż. Krzysztof Leniec

#### Załączniki:

1. Standardy ZUD obowiązujące w PZD w Piszcu;
2. Drogi powiatowe na terenie gminy Orzysz z podziałem na standardy ZUD;
3. Mapy ZUD – gmina Orzysz;
4. Kopia porozumienia w sprawie wspólnych działań dot. ZUD.

#### Otrzymują:


1. Adresat;
2. Aa.

Sporządził:

Andrzej Lipiński – Kierownik Działu Technicznego  
tel.: 87 423 28 07; 516 187 240  
e-mail: a.lipinski@pzd.pisz.pl

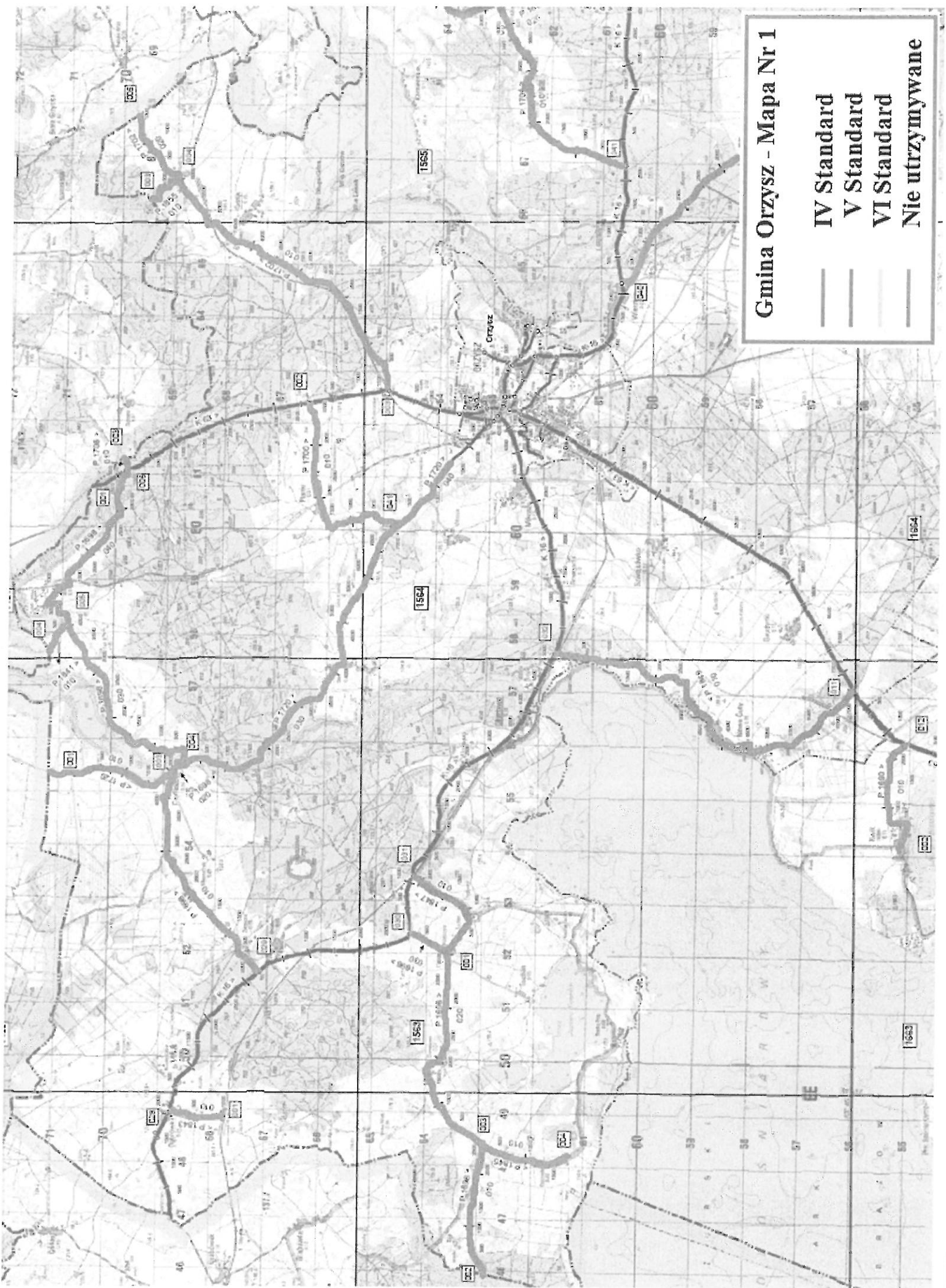
## Standardy ZUD


Standard	Opis stanu utrzymania drogi dla danego standardu	Dopuszczalne odstępstwa od standardu z określeniem czasu w jakim skutki danego zjawiska atmosferycznego powinny być usunięte (zlikwidowane)	
		po ustaniu opadów śniegu	od stwierdzenia występowania zjawiska atmosferycznego przez kierującego zimowym utrzymaniem lub powzięcia przez niego uwiarygodnionych informacji o jego wystąpieniu
1	2	3	4
IV	Jezdnia odśnieżona na całej szerokości. Jezdnia posypana na odcinkach decydujących o możliwości ruchu.	- luźny 8 godz. - zajeżdżony występuje - języki śnieżne występują - zasy do 8 godz.  Dopuszcza się przerwy w komunikacji do 8 godz.	W miejscach wyznaczonych: - gołoledź 8 godz. - śliskość pośniegowa 10 godz. - lodowica 8 godz.
V	Jezdnia odśnieżona, w miejscach zasp odśnieżony co najmniej jeden pas ruchu z wykonaniem mijanek. Jezdnia posypana na odcinkach decydujących o możliwości ruchu	- luźny 16 godz. - zajeżdżony występuje - nabój śnieżny występuje - zasy występują do 24 godz.  Dopuszcza się przerwy w komunikacji do 24 godz.	W miejscach wyznaczonych: - gołoledź 8 godz. - śliskość pośniegowa występuje
VI	Jezdnia zaśnieżona. Prowadzi się interwencyjne odśnieżanie w zależności od potrzeb. Jezdnie posypane po odśnieżaniu w miejscach wyznaczonych przez PZD	- luźny występuje - zajeżdżony występuje - nabój śnieżny występuje - zasy występują do 48 godz.  Dopuszcza się przerwy w komunikacji do 48 godz.	W miejscach wyznaczonych: - wszystkie rodzaje śliskości po odśnieżaniu



# Gmina Orzysz - Mapa Nr 1

- IV Standard
- V Standard
- VI Standard
- Nie utrzymywane





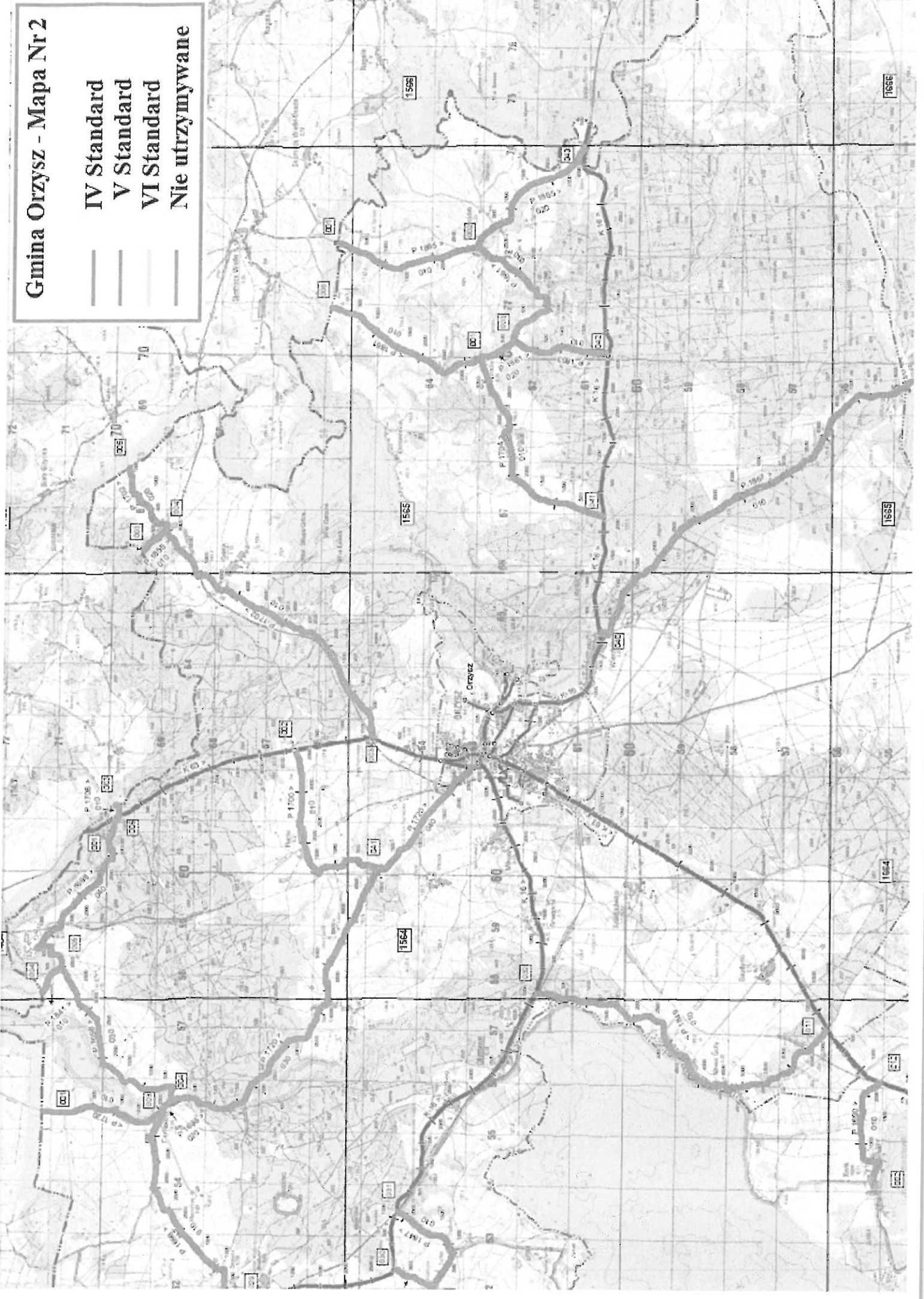
# Gmina Orzysz - Mapa Nr 2

IV Standard

V Standard

VI Standard

Nie utrzyzymane



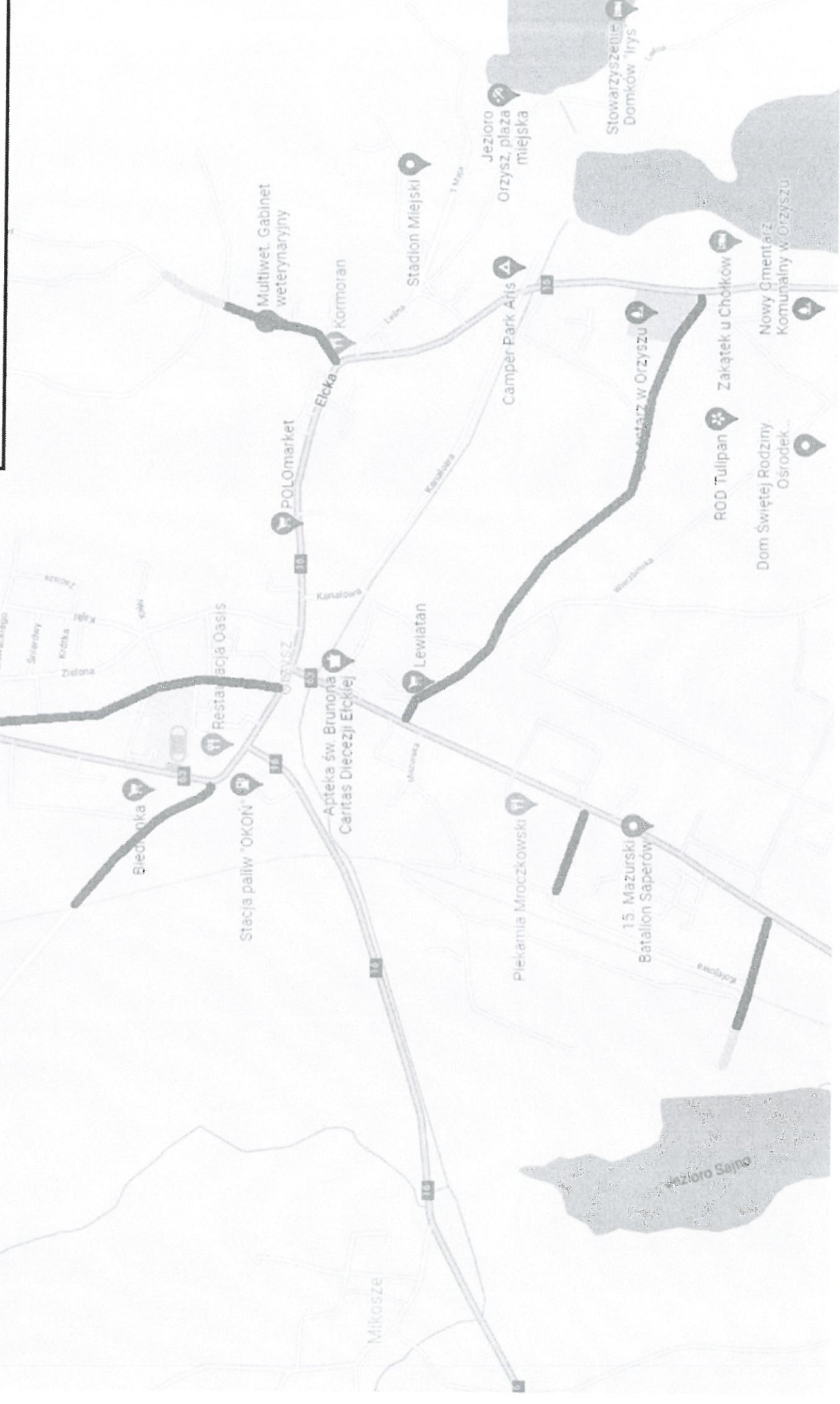




# Mapa ZUD - Orzysz

- IV Standard
- V Standard
- VI Standard

Nie utrzymywane





# POROZUMIENIE

Zawarte w dniu 22 listopada 2024r. pomiędzy Zarządcami Dróg:

1. Burmistrzem Orzysza – Zbigniewem Włodkowskim – Zarządcą dróg gminnych w Gminie Orzysz,  
a
2. Dyrektorem Powiatowego Zarządu Dróg w Pisz – Krzysztofem Leniec,

W sprawie zimowego utrzymania dróg gminnych i powiatowych w Gminie Orzysz w okresie od 22 listopada 2024 r. do 15 marca 2025 r.

Korzystając ze skutecznych i ekonomicznie uzasadnionych doświadczeń współpracy w minionych sezonach zimowych uzgodniono zmianę działań na drogach wg niżej załączonego wykazu:

L.P.	Zimowe utrzymanie drogi powiatowej przez Gmina Orzysz	Metry bieżące
1	Dąbrówka (od DK 16 do torów kolejowych)	1 150
2	Dziubiele Małe (dr nr 1696N)	2 600
3	ul. Kolejowa (od DK 63 do dworca)	216
4	ul. Wyzwolenia	1 308
5	ul. Polna	566
6	ul. Moniuszki	180
7	ul. Mickiewicza	435
8	ul. Kolejowa - chodniki x 2	420
19	ul. Osiedle robotnicze - chodniki	1202
	<b>RAZEM</b>	<b>8 077</b>

L.P.	Zimowe utrzymanie drogi gminnej przez Powiatowy Zarząd Dróg w Pisz	Metry bieżące
1	ul. Kajki (od Szkoły do ul. Słowackiego)	472
2	ul. Zielona	350
3	ul. Ratuszowa (od DK 16 do ul. Kajki, oraz od Os. Rob. 7 do Ratuszowa 6)	546
4	ul. Słowackiego	589
5	ul. Wierzbńska	1244
6	ul. 1 Maja	1 582
7	ul. Leśna	820
8	ul. Kanałowa	997
9	ul. Ogrodowa	1130
10	ul. Śniardwy	150
11	ul. Suwalska	70
12	ul. Krótka	135
	<b>RAZEM</b>	<b>8 085</b>

Zarządcy dróg jednocześnie wyrazili potrzebę wsparcia się nawzajem dysponowanym sprzętem i zasobami ludzkimi do zwalczania śliskości i usuwania śniegu z nawierzchni dróg i chodników.

Dzięki zintegrowanym działaniom, czas reakcji i skuteczności działań, stają się korzystniejsze dla każdej ze stron, przy zaangażowaniu porównywalnych kosztów.

Strony zobowiązują dysponentów sprzętu (dyżurnych) do starannego prowadzenia „Dzienników Pracy Sprzętu” oraz kierowców do starannego wypełniania kart drogowych.

Burmistrz Orzysza  
**BURMISTRZ**  
**Gmina Orzysz**  
ul. Rynek 3, 12-250 Orzysz

Dyrektor PZD w Pisz  
**DYREKTOR**  
Powiatowego Zarządu Dróg  
w Pisz  
**Krzysztof Leniec**



**Wykaz dróg i ulic powiatowych administrowanych przez PZD  
w Pisz** wg standardów ZUD (Gmina Orzysz)

Lp.	Nr drogi	Przebieg drogi	IV Standard [km]	V Standard [km]	VI Standard [km]	Nie utrzymywane [km]
1	2	3	4	5	6	7
1	1696N	Mikołajki – Łuknajno – Tuchlin – DK Nr 16 – stacja Tuchlin		5,235		2,657
2	1698N	DK Nr 16 (Drozdowo) – Cierzpięty – Ublik – DK Nr 63		8,574	3,934	
3	1700N	DP Nr 1720N – Pianki – DK Nr 63		3,825		
4	1702N	DK Nr 63 – Odoje – Czarne – gr. pow.		6,329		1,239
5	1704N	DK Nr 16 – Strzelniki – DP Nr 1861N (Rostki Skomackie)		4,481		
6	1708N	DK Nr 63 – Bielskie – Konopki Małe		0,193		
7	1720N	DK Nr 63 (Miłki) – Cierzpięty – DK Nr 63 (Orzysz)	0,447	11,464		
8	1843N	DK Nr 16 – stacja kolejowa Dąbrówka		1,154		
9	1845N	Chmielewo – Dziubiele		1,860		
10	1847N	DP Nr 1696N – DK Nr 16		2,206		
11	1849N	DK Nr 16 (Okartowo – Tartak) – Nowe Guty – DK Nr 63		7,045		
12	1855N	DP Nr 1853N (Talki) – Czarne		0,00		1,024
13	1861N	Skomack Wielki – Rostki Skomackie – DP Nr 1865N		6,877		

14	<b>1863N</b>	DP Nr 1861N (Rostki Skomackie) – DK Nr 16		1,925		
15	<b>1865N</b>	Skomack Wielki – Ogródek – DK Nr 16 (Klusy)		5,760		
16	<b>1867N</b>	DK Nr 16 (Wierzbiny) – Drygały – DP Nr 1680N (Skarżyn)		7,986		
17	<b>4656N</b>	Orzysz –ul. Kolejowa	0,216			
18	<b>4658N</b>	Orzysz –ul. Os. Robotnicze	0,771			
19	<b>4660N</b>	Orzysz –ul. Wyzwolenia	1,346			
20	<b>4664N</b>	Orzysz –ul. Polna		0,310	0,269	
21	<b>4668N</b>	Orzysz –ul. Moniuszki		0,312	0,110	
			<b>RAZEM</b>	<b>2,780</b>	<b>75,536</b>	<b>4,920</b>
					<b>87,549</b>	